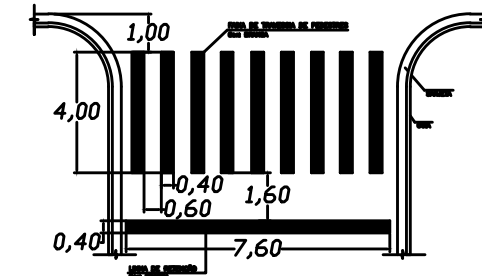
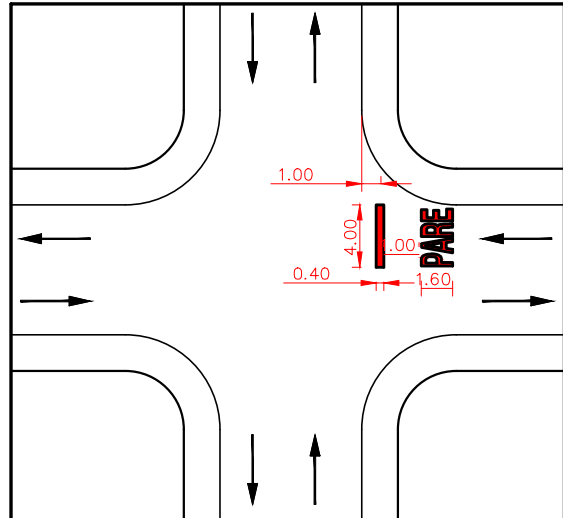
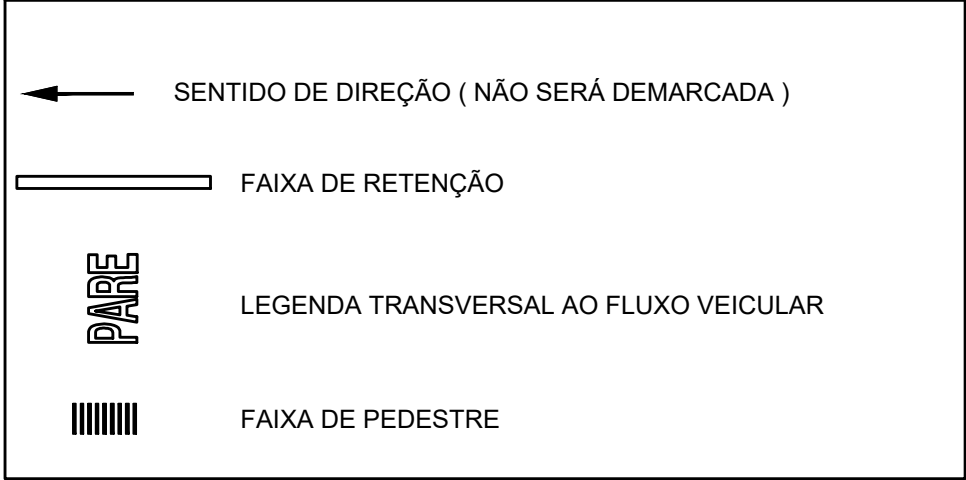


LEGENDA



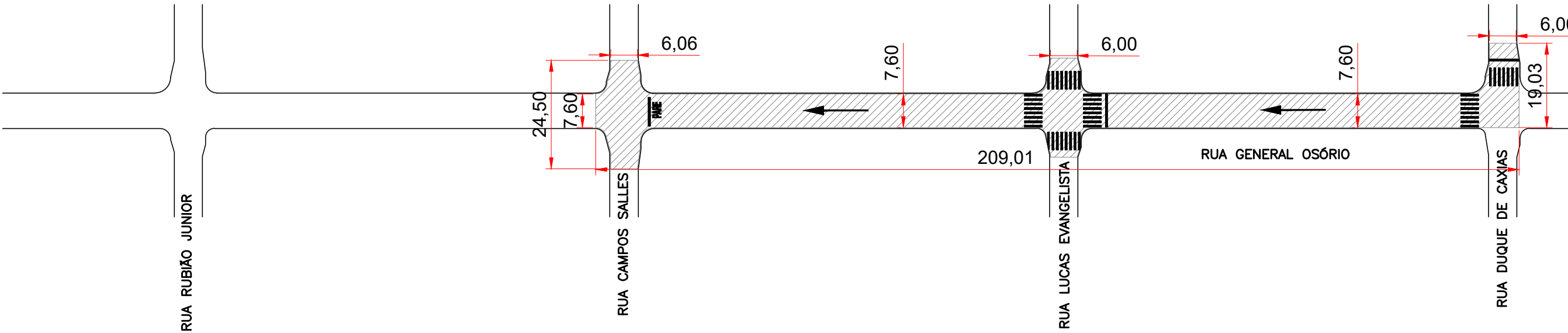
DETALHE SINALIZAÇÃO HORIZONTAL
SEM ESCALA

TABELA DE ÁREAS DE SINALIZAÇÃO

	ÁREA (m²)
PARE COM FAIXA DE RETENÇÃO	7,30
FAIXA DE PEDESTRE COM FAIXA DE RETENÇÃO	139,90
TOTAL	147,20

TABELA DE ÁREAS DE RECAPEAMENTO

LOGRADOURO	ÁREA (m²)
RUA GENERAL OSÓRIO	1907,27
RUA BRANDÃO VERAS	601,44
RUA ANTONIO ALVES DE TOLEDO	988,20
TOTAL	3496,91



LEVANTAMENTO PLANIMÉTRICO

ESCALA 1:1000

PREFEITO MUNICIPAL

PROFISSIONAL RESPONSÁVEL
SAMUEL OLIVEIRA DOS SANTOS
C.R.E.A./SP 507.065.198-8
Nº DA ART: 28027230232012601

DIRETOR DO DEP. DE OBRAS E CONVÊNIOS
LEONARDO M. ORNELAS RIBEIRO T. DE CARVALHO
C.R.E.A./SP: 507.007.630-7

PREFEITURA MUNICIPAL DE BEBEDOURO ADM. 2021/2024

DEPARTAMENTO :Planejamento Desenvolvimento Urbano
OBJETO : RECAPEAMENTO ASFÁLTICO NA REGIÃO CENTRAL
TITULO : PROJETO DE ÁREAS DE ASFALTO E SINALIZAÇÃO
BAIRRO : CENTRO
CIDADE : BEBEDOURO-S.P.
EMENDA IMPOSITIVA Nº 202339550001

	DATA	NOME
DES.	21/02/2022	JOSÉ A CORREIA
REV.	13/12/2023	S.O.S.
APR.		
ESCALA	1:1000	PESO
CAD		
DESENHO Nº	02/02	